

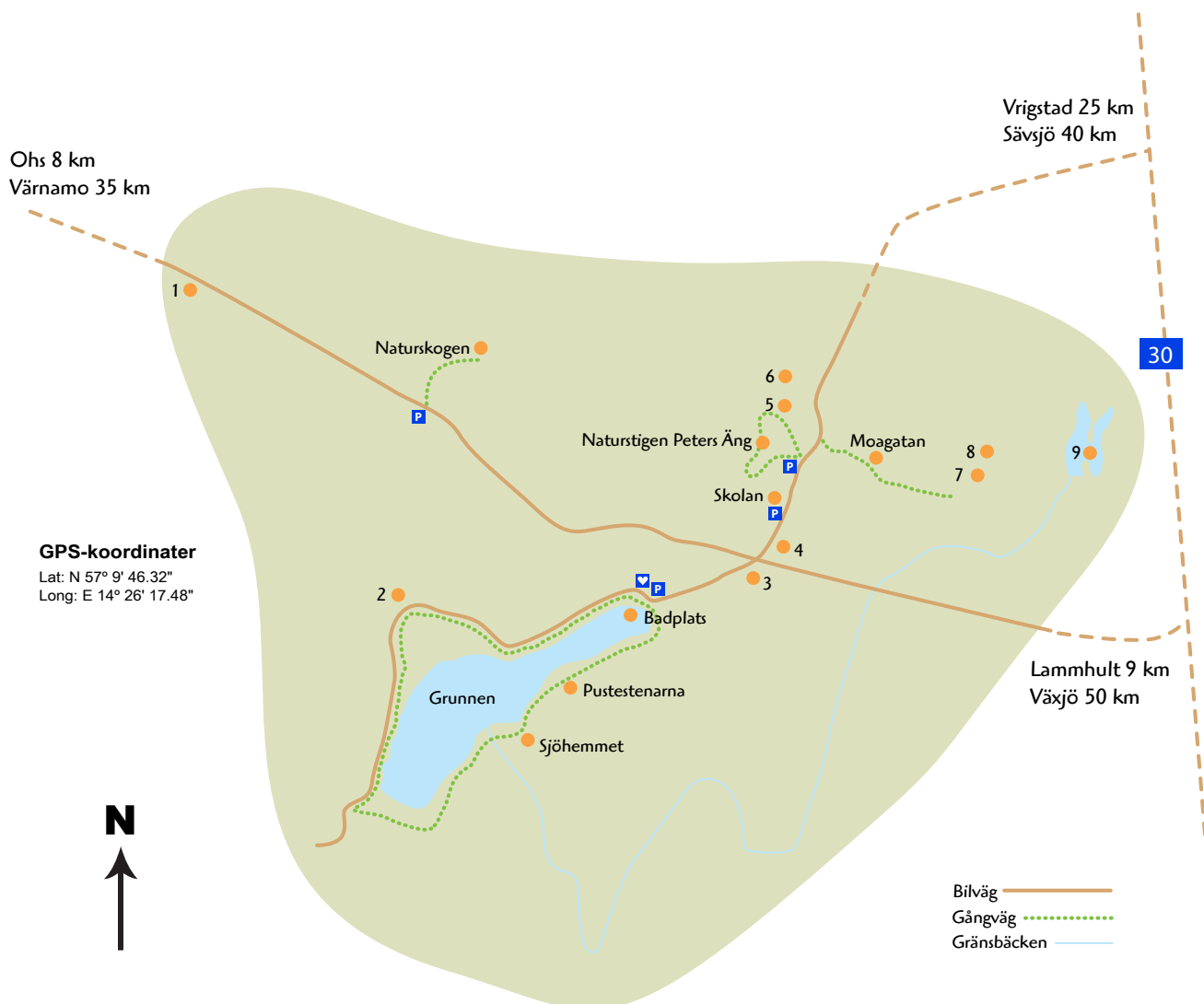


SÄVSJÖ KOMMUN

*Möcklehult
- den gamla byn*



Välkommen till Möcklehult



Att upptäcka på egen hand

Utöver de besöksmål som står utskivna med namn på kartan, och som presenteras i denna broschyr, finns platser att upptäcka på egen hand, till exempel:

1. Doppebrunnen, vars vatten sägs kunna bota sjukdom.
2. Stenbrottet Ivarsbygget, aktivt 1905 till cirka 1920.
3. Missionshuset, byggt 1879.
4. Affären, grundad på 1880-talet. Nedlagd 1983.
5. Floen, den gamla bydammen.
6. Peter Nilsons gård.
7. Torpet Moen.
8. "De drunknades by", sägs ha legat här.
9. Bodasjö, sjö med rikt fågelliv.

Parkeringsplats finns vid skolan, naturstigen Peters Äng, badplatsen och vid naturskogen. Torrdass finns vid badplatsen. Grillplats finns vid Sjöhemmet.



Stenmurar utmed Moagatan.

”Solen brann över backiga ängar och lummiga hagar med björkdungar och ekskog. Havren höll på att mogna på det stora bygårdet som ramades in av den längsta stenmur jag hade sett. Vi cyklade den dagen längs en väg som kallades Moagatan. Den bar ut bland åkrar och ängsmarker som låg söndagsstilla under en himmel där jag inte kunde se en molnstrimma. Lövskogar hägrade i solhettan åt alla håll. Längst bort på ägorna rann en bäck djupt nere mellan branta jordvallar. Den var gräns mellan byar, socknar, häradet och län, och den hade en gång varit gränsen mellan två småländska land: Njudung och Varend.”

Nilson, Peter (1997). Den gamla byn, s 9-10.

Peter Nilson

Författaren och astronomen Peter Nilson har i boken ”Den gamla byn” skrivit om Möcklehult på ett både finstämt och intressant sätt. Peter kom till Möcklehult som tioåring och har i boken berättat om sagor, sägner och traditioner han hört berättas under sin uppväxt. Som vuxen återkom Peter Nilson till sin barndoms by och levde här på somrarna. Han lade ner sin själ i att leta reda på gamla dokument om byn, vilket beskrivs i boken.






Utsikt från Peters Äng mot Bodasjö och platsen för "De drunknades by", som kan skimras vid skogsbrynet mitt i bilden.



Sittbänk i Peters Äng.



Vid sjön Grunnen finns en barnvänlig badplats, med brygga, toaletter och grillplats.

Där brutits stenen av bergsgraniten
Där trampats ässjan i smedjans glöd
Där skrätts i skogen, där fanns det viljan
Där arbetskraften till allt den dög

Där brukats jorden bland sten och tuva
Där vajat kornet vid stugans knut
Där mejats havre och råg till brödet
Där tappra kvinnor med möda stred

Där korna betat på äng och vallar
Där arbetshästen så trogen var
De vackra vidder, de gröna kullar
När dimman lätt över mossen drar

Där spinnrock snurrat i vinterkvällen
Där flitig hand stickat strumpa varm
Där vävdes drällen, av linet odlat
Där vävdes mattor med rosenrand

MajBritt Stork

Sjön Grunnen

Promenera runt sjön Grunnen. Starta vid badplatsens parkering och gå mot Sjöhemmet. Du passerar pustestenenarna innan du kommer fram till platsen där det legat ett torp och en kvarn; idag finns en grillplats i Sjöhemmet. Slingan runt sjön är 7 kilometer lång.





På vägen till kvarnen Sjöhemmet ligger pustestenarna. Här kunde den som bar tunga säckar med säd eller mjöl stanna och pusta ut, eftersom vägen då var backig och stenarna låg i rätt höjd att ställa ner säckarna på.



Familjen Anders Johan Fyhr med kvarnen Sjöhemmet i bakgrunden. Bilden är tagen midsommarafton 1902.



Syrén i blom utmed byvägen.



Gamla byagärdet och några av byns ladugårdar.



Slingrande stenvmurar.



Stenmur utmed Moagatan.



Möcklehults skola. Småskollärarinnan Märta Jansson med sina elever



Möcklehults skola.

Möcklehults skola


Skolan var i bruk från 1912 då den byggdes och fram till 1959. På väggarna hänger skolfoton från alla år det var skola här. Idag är skolan byns naturliga samlingsplats för byalaget, för studiecirkel, barnverksamhet med mera. Här finns parkeringsplats och lekplats. Utanför skolan finns en anslagstavla där du kan läsa om skolans historia och där program för byalagets verksamhet anslås.



Rest av gårdesgård i stenmur.



i klass 1-2, år 1944.



Välldoftande liljekonvalj.



Stort stenröse 250 meter söder om Moagatan.



Guidning i naturskogen.



Stenmurarna är karaktäristiska för Möcklehult.

Sten för sten som lyfts med händer
brutits upp med spett och järn.
Vänts har tovan, vridits händer
så att marken odlats fram.

Som en ram kring landskapstavlan
slingrar stenmurar sig fram.
Böjda ryggar, trötta armar
gått till vila denne tappre
odlingsman.

Stenig träda, jorden odlats
mödans flit, bevisar stenens mur.
Lönsamhetens tid är över
här planteras gran och fur.

Tänk om stenar kunde tala
mossa växer grön och grå.
Här finns bo för liten svala
åkern inte lönt att så.

MajBritt Stork

Naturstigen Peters Äng

Naturstigen Peters Äng går genom ett fascinerande eklandskap, där lavar växer i långa sjok från träden, och vidare ner över små åkrar där Peter Nilsons far odlade lin och det därför lyste blått. Åkerbruket upphörde 1956 för att i stället betas, så tänk på att stänga grindarna efter dig. Längs naturstigen kommer du nära stenmurarna. Härifrån har du utsikt över byagärdet mot Bodasjö och "De drunnades by", som beskrivs i boken "Den gamla byn".





På upptäcksfärd i Peters Äng.



Lavarna växer i långa sjok från ekarna i Peters Äng.



Naturskogen är stiglöst land.

*M*ed vemod våra tankar går tillbaks i tiden.
Då var det annorlunda här i byn.
I varje stuga stor som liten
från skorsten röken steg mot skyn.

Yngve Nilsson

Naturskogen

Naturskogen finner du 1,5 km väster om Möcklehult utmed vägen mot Ohs och Värnamo. Parkering finns vid vägen och ingången till skogen finns på motsatt sida vägen. Naturskogen börjar cirka 150 meter in i skogen från vägen. Det är ett orört, urskogsartat barrskogsbestånd som är biotopskyddat. Det finns inga färdiga stigar utan du får ströva fritt. Se dig omkring; skogen är annorlunda

mot en traditionell produktionsskog. Här finns mossor, insekter, död ved och jätteträd. Området omfattar ungefär 5 hektar.

En inventering visar att följande signal- och rödlistade arter finns representerade här: Talltagel, Grynig blåslav, Gammelgranslav, Tållticka, Vedticka och Västlig hakmossa.





Badplatsen vid sjön Grunnen.



Slätter omkring år 1930. Bilden är tagen bakom Möcklehults skola.



Peter Nilssons gård.



Grind utmed byvägen.



På promenad utmed Moagatan.

Upptäck Smålands rikedomar!

Gå in på upplevelseriket.se för att hitta unika upplevelser inom natur, kultur, smak och nöje.



Välkommen!

www.upplevelseriket.se

E-mail: turism@savsjo.se

Tel: 0382-30606

Fax: 0382-30733

Sävsjö kommuns turistbyrå

Värdshusvägen 3

570 03 VRIGSTAD




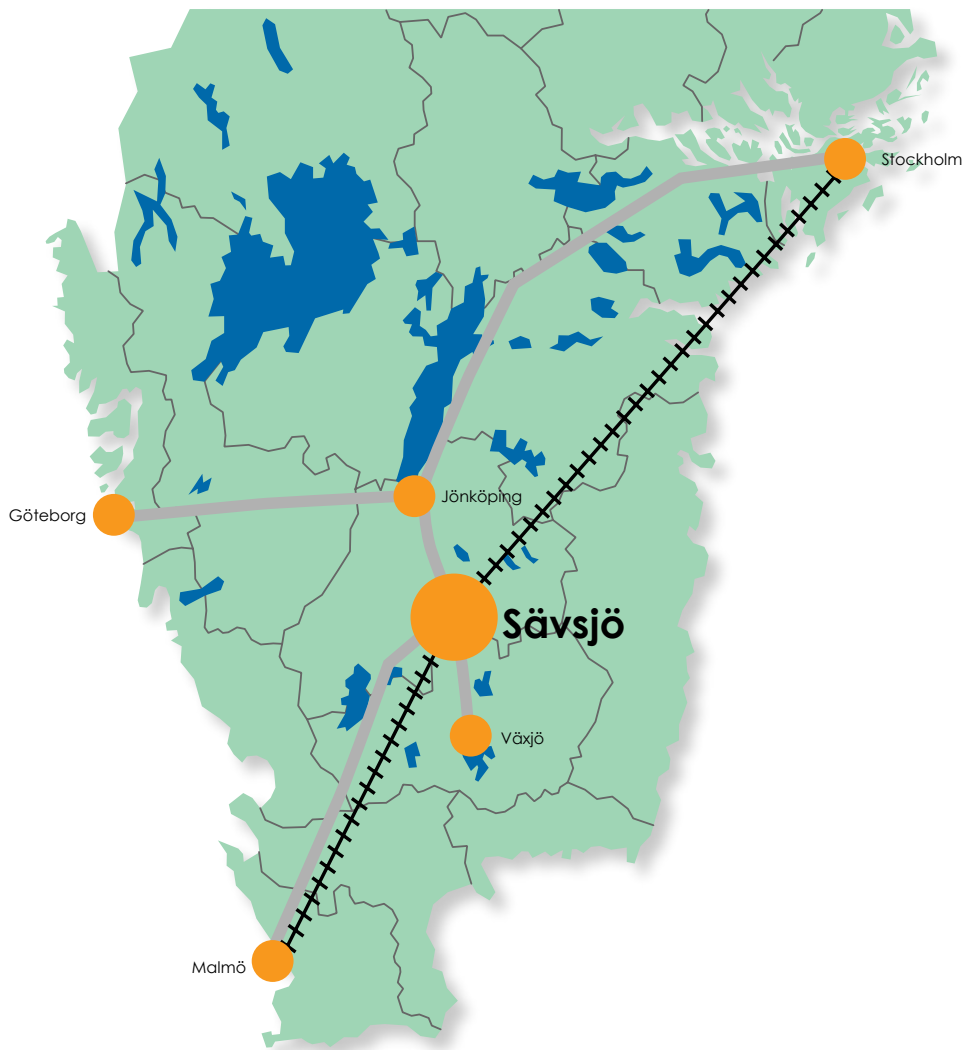
Om Möcklehult

Byn Möcklehult hör till Hjälmteryds socken i Sävsjö kommun. 25 personer bor här året runt, men på sommarhalvåret tredubblas invånarantalet.

I Möcklehult finns ett verksamt byalag. Programmet för byalagets aktiviteter finns anslaget utanför skolan, som är den naturliga samlingsplatsen för byborna. Här bedrivs öppen förskola och i trädgården finns en naturlekplats.

Möcklehults naturvärden ligger främst i naturskogen som innehåller flera rödlistade arter, men också i Bodasjöes rika fågelliv. Byn är sinnebilden av det småländska småbrutna jordbrukslandskapet, med åkrar ingärdade av stenmurar och röda hus med vita knutar. Kulturvärdena förstärks av den noggranna dokumentering som författaren och astronomen Peter Nilson gjort i boken om "Den gamla byn".

Välkommen till Sävsjö kommun!



SÄVSJÖ KOMMUN



Broschuren är framtagen av Natur & Kulturprojektet som är en naturvårdsatsning som medfinansieras genom statsbidrag förmedlade av Länsstyrelsen i Jönköpings län. Projektet finansieras även av Sävsjö kommun, Skogsstyrelsen, Studieförbundet Vuxenskolan och Möcklehults byalag.

Bilder: Malin Gumaelius, Susanne Holmberg, Tomas Jemsson, Smålands-Tidningen. Gamla bilder ur samlingarna i Möcklehults skola. Privat bild från Sjöhemmet, Monica Zander, Visingsö.
Citat: Nilson, Peter (1997). *Den gamla byn*. **Dikter:** MajBritt Stork och Yngve Nilsson. **Inventering Naturskogen:** Skogsstyrelsen.

Idé och text: Malin Gumaelius. **Produktion:** Klassons Mediabyrå, Sävsjö, 2007.